

## **Baumaßnahme Straßenraumgestaltung „Schulstraße“, Großbartloff:**

Die Gemeinde Großbartloff beabsichtigt die „Schulstraße“ auf einer Länge von ca. 200 m im öffentlichen Bereich grundhaft auszubauen. Der Bauabschnitt beinhaltet die Kommunalstraße von der Einmündung „Hauptstraße“ bis ca. 20 m nach der Feuerwehrezufahrt und in die Einmündung Kreuzungsbereich „Hinter den Höfen“.

Mit Schreiben vom 29.06.2022 erhielt die Gemeinde Großbartloff den Zuwendungsbescheid für das Bauvorhaben „Schulstraße“ vom Thüringer Landesamt für Landwirtschaft und Ländlichen Raum (TLLLR) aus Gotha.

Die Gestaltung der Straße erfolgt wie mit der Fördermittelstelle TLLLR abgestimmt (hierbei sind die Auflagen und Bedingungen der Dorferneuerung einzuhalten).

Das Bauvorhaben ist im Zuge einer Gemeinschaftsmaßnahme zusammen mit der Gemeinde Großbartloff, dem Zweckverband Wasserversorgung und Abwasserentsorgung Obereichsfeld (WAZ) und dem Obereichsfeldischen Wasserleitungsverband (OEWL) vorgesehen.

Auftraggeber sind:

- Für das Los 1: Zweckverband Wasserversorgung und Abwasserentsorgung Obereichsfeld; Betriebsführung durch EW Wasser GmbH
- Für das Los 2: Obereichsfeldischer Wasserleitungsverband (OEWL)
- Für das Los 3: Gemeinde Großbartloff

Durch den WAZ, der u. a. das Kanalnetz in der Ortschaft Großbartloff betreibt, ist der Neubau einer Trennkanalisation (Schmutzwasser\_SW / Regenwasser\_RW) vorgesehen. Dieser beginnt an den bereits vorgelegten Kanälen aus Richtung Hauptstraße im Zuge dieses Bauabschnittes.

Zusätzlich zur Errichtung der Hauptkanäle werden die Hausanschlussleitungen (SW+RW) bis maximal 1,00 m hinter die Grundstücksgrenzen gebaut.

Zusammen mit dem Kanalbau soll zeitgleich eine Erneuerung der Trinkwasserleitung durch den Obereichsfeldischen Wasserleitungsverband „Spitzmühle“ erfolgen.

Für den grundhaften Ausbau und die Herstellung des Straßenoberbaus wird die Belastungsklasse Bk 0,3 (Anliegerstraße) angegeben. Der Straßenaufbau asphaltierte und gepflasterte Fahrbahn sowie der Gehwege und Zufahrten beträgt 65 cm.

### Kurze Vorhabensbeschreibung Straßenbau und Nebenanlagen:

Aufbruch der vorhandenen Straßenoberflächen incl. Nebenanlagen u. Randbereiche / Erneuerung der Straßenentwässerung mit Kanalanschluss / Grünflächengestaltung, Straßenrandbegrünung & Rasenflächen / Anpassungen der Zuwegungen & Einfahrten / Bordanlagen & Einfassungen aus Granit und Beton / Fahrbahn und Wegeanpassung / Gossen und Markierungsstreifen aus Granit

Die Gemeinschaftsmaßnahme soll im Zeitraum (witterungsabhängig) September 2023 bis Dezember 2023 durchgeführt werden.

Die Objektüberwachung und Koordinierung der Abwicklung des Bauvorhabens als „örtliche Bauüberwachung“ werden für die Arbeiten vom WAZ, OEWL und der Gemeinde Großbartloff von den Ingenieuren Rinne & Partner, Petristraße 9, 37308 Heilbad Heiligenstadt, durchgeführt.

Bauausführende Firma:

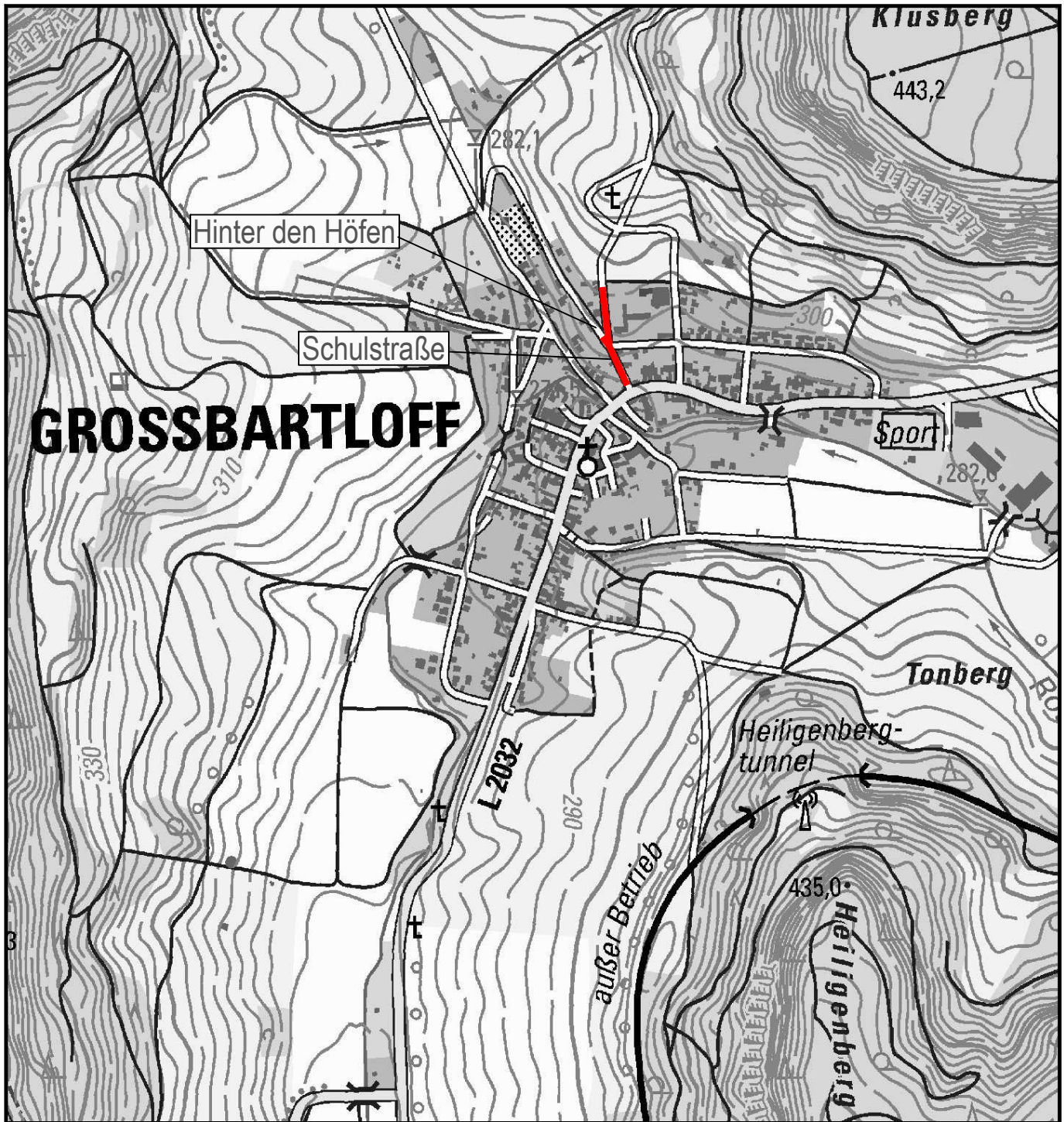
*Bauunternehmung  
Rainer Kunze GmbH & Co. KG  
Bernardusstraße 17  
37308 Geisleden*

Zu weiteren Auskünften im Zusammenhang mit der bevorstehenden Straßenausbaumaßnahme stehen wir Ihnen persönlich bzw. telefonisch gern zur Verfügung.

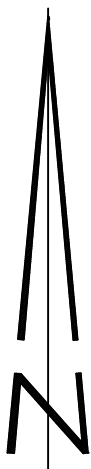
Weitere Unterlagen (Lagepläne, Regelprofil, Längsschnitt) können auf unserer Homepage [www.westerwaldbereichsfeld.de/baumassnahmen.html](http://www.westerwaldbereichsfeld.de/baumassnahmen.html) eingesehen werden.

Wir bitten, die Anlieger der o. g. Straße um Verständnis, dass während der Bauzeit Probleme und Einschränkungen auftreten können.

**VG „Westerwald-Obereichsfeld“ / Bauamt  
Neue Straße 16, 37359 Küllstedt**



Z:\Projekte-HIG\39139022\Zeichnung\A\39022av03.dwg - ÜK\_Schulstr\_10000\_LV - 2023-06-13





Nr.:	Datum:	Art der Änderung:	Bearbeiter:

LEGENDE:

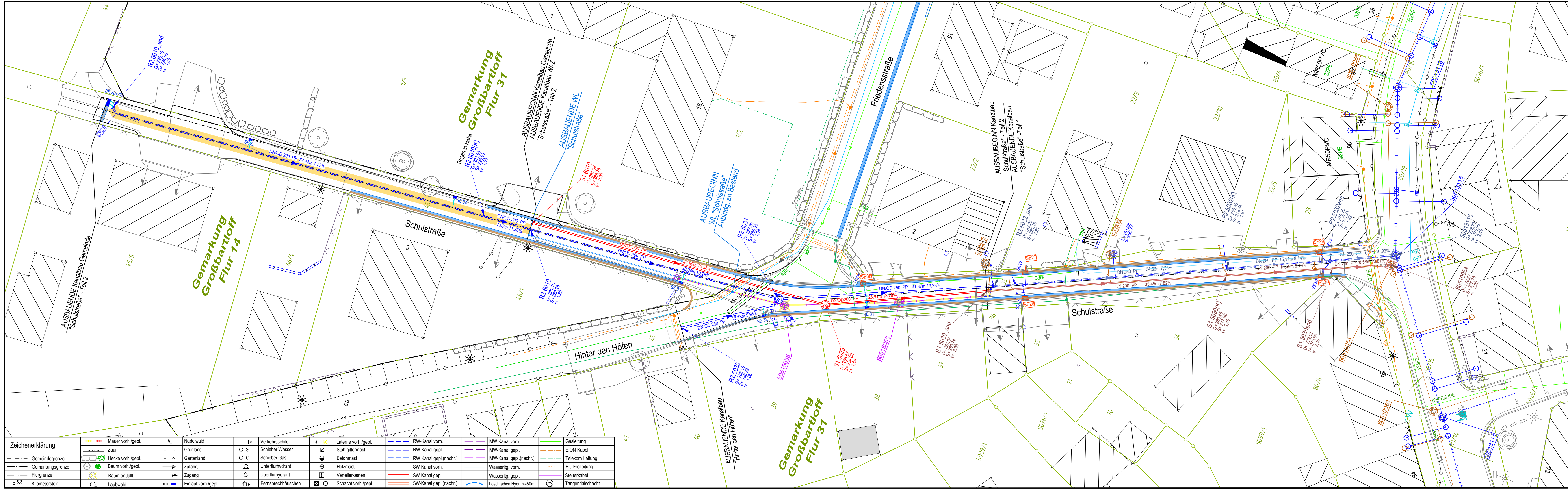
gepl. Baustrecke

**PLAN DIENT NUR ZUR KALKULATION !**

. AUSFERTIGUNG

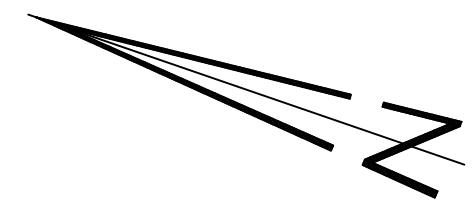
Bauherr/Antragsteller:		
<b>GEMEINDE GROßBARTLOFF</b>		
Großbartloff, den _____		
Verfasser:		
Heiligenstadt, den April 2023		
Ingenieure <b>RINNE &amp; PARTNER mbB</b> <small>Petrisstrasse 9 * 37308 Heiligenstadt * Tel (03606) 613020 * Fax (03606) 619898</small>		
Projekt: <b>GRUNDHAFTER AUSBAU DER SCHULSTRASSE IN GROßBARTLOFF - ENTWURFS- UND AUSFÜHRUNGSPLANUNG -</b>		
Planinhalt:	<b>ÜBERSICHTSKARTE</b>	Maßstab: 1:10.000 Format: A4 Anlage: 1 Blatt:
Bearbeitet/Datum:	tet-scho	2023-04-18
Dokument:	39022av03.dwg	
Sonstiges:	Z:\39139022\Zeichnung\A\.....bmp	





Zeichenerklärung		Mauer vorh./gepl.		Nadelwald		Verkehrsschild		Laternen vorh./gepl.		RW-Kanal vorh.		MW-Kanal vorh.		Gasleitung	
---	Gemeindegrenze	---	Zaun	...	Grünland	→	Schieber Wasser	+	Stahlgittermast	---	RW-Kanal gepl.	---	MW-Kanal gepl.	---	E.ON-Kabel
---	Gemarkungsgrenze	---	Hecke vorh./gepl.	...	Gartenland	→	Schieber Gas	+	Betonmast	---	RW-Kanal gepl.(nachr.)	---	MW-Kanal gepl.(nachr.)	---	Telekom-Leitung
---	Flurgrenze	---	Baum vorh./gepl.	---	Zufahrt	→	Unterflurhydrant	+	Holzmast	---	SW-Kanal vorh.	---	Wasserfgrt. vorh.	---	Eit.-Freileitung
---	Kilometerstein	---	Baum entfällt	---	Zugang	→	Überflurhydrant	+	Verteilerkasten	---	SW-Kanal gepl.	---	Wasserfgrt. gepl.	---	Steuerkabel
---		---	Laubwald	---	Einlauf vorh./gepl.	→	Fernsprechhäuschen	+	Schacht vorh./gepl.	---	SW-Kanal gepl.(nachr.)	---	Löschradien Hydr. R=50m	---	Tangentialschacht

Legende Planungs:		Legende Bestand:	
SE 01	gepl. Straßeneinlauf mit Nummer	---+---+---	vorh. RW-Kanal
---	gepl. Anschlussleitung SE (Darst. nachr.)	---+---+---	vorh. SW-Kanal
---	Trasse Baubereich Gemeinde Großbartloff	---+---+---	vorh. MW-Kanal
		---	Rückbau vorh. MW-Kanal



Sämtliche Maß- und Höhenangaben sind örtlich zu überprüfen!  
Bei Abweichungen ist sofort die Bauleitung zu informieren!

Querende Versorgungsleitungen sind lagemäßig gemäß der Bestandspläne der Leitungsträger dargestellt. Lage und Höhe der Versorgungsleitungen sind örtlich zu überprüfen und ggf. umzuverlegen!

Nr.:	Datum:	Art der Änderung:	Bearbeiter:

Koordinatenbezugssystem:	UTM Zone 32 (ETRS89)
Lagestatus:	489
Höhenstatus:	DHHN92



. AUSFERTIGUNG

Bauherr/Antragsteller:  
**ZWECKVERBAND WASSERVERSORGUNG UND ABWASSERENTSORGUNG OBEREICHSFELD**

Heiligenstadt, den \_\_\_\_\_

Verfasser:  
Heiligenstadt, den April 2023

Ingenieure  
**RINNE & PARTNER mbB**  
Reinholdstraße 9 • 37308 Heiligenstadt • Tel (03606) 613020 • Fax (03606) 61998

Projekt:  
**TRENNKANALISATION IN DER SCHULSTRASSE IN GROSSBARTLOFF - AUSFÜHRUNGSPLANUNG -**

Planinhalt:	LAGEPLAN KANAL- UND WASSERLEITUNGSPLANUNG SCHULSTRASSE	Maßstab:	1:250
		Format:	1135/297
		Anlage:	2
		Blatt:	

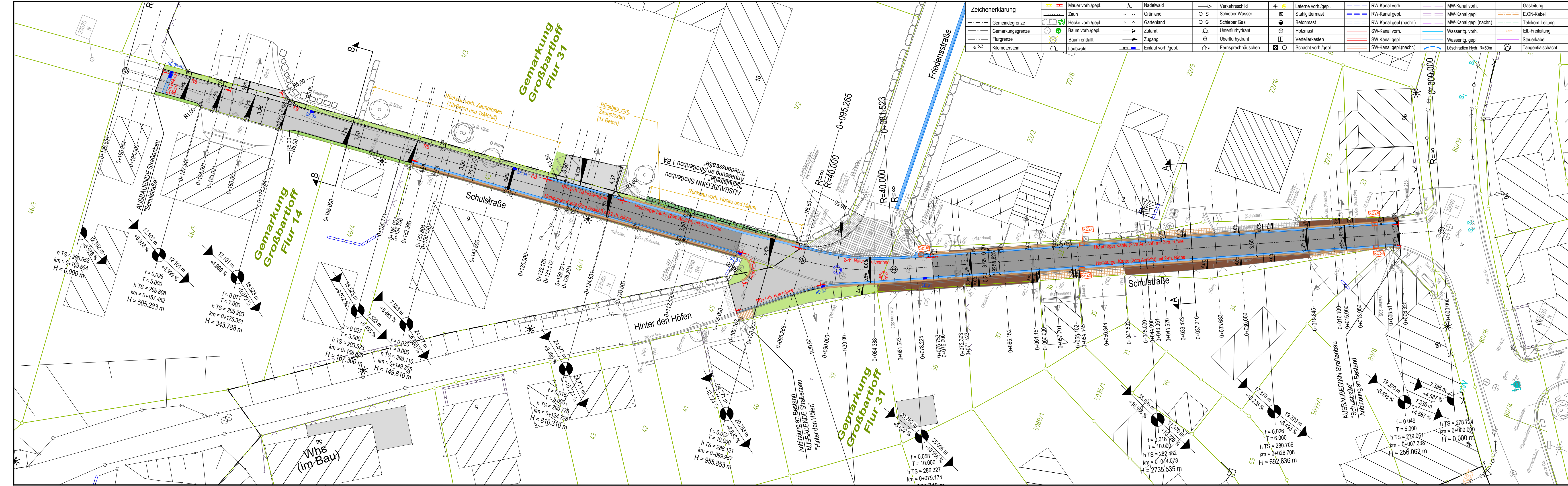
Bearbeitet/Datum: tet-scho 2023-04-18

Dokument: 39022el02\_Schulstraße-UTM.dwg

Sonstiges: 34124/Zeichnung/V"/.bmp

PLAN DIENT NUR ZUR KALKULATION!





Zeichenerklärung	
[Symbol]	Mauer vorh./gepl.
[Symbol]	Zaun
[Symbol]	Gemeindegrenze
[Symbol]	Gemarkungsgrenze
[Symbol]	Flurgrenze
[Symbol]	Kilometerstein
[Symbol]	Hecke vorh./gepl.
[Symbol]	Baum vorh./gepl.
[Symbol]	Baum entfällt
[Symbol]	Laubwald
[Symbol]	Nadelwald
[Symbol]	Grünland
[Symbol]	Gartenland
[Symbol]	Zufahrt
[Symbol]	Zugang
[Symbol]	Einlauf vorh./gepl.
[Symbol]	Verkehrsschild
[Symbol]	Schieber Wasser
[Symbol]	Schieber Gas
[Symbol]	Unterflurhydrant
[Symbol]	Überflurhydrant
[Symbol]	Fernsprechhäuschen
[Symbol]	Laterne vorh./gepl.
[Symbol]	Stahlgittermast
[Symbol]	Betonmast
[Symbol]	Holzmast
[Symbol]	Verteilerkasten
[Symbol]	Schacht vorh./gepl.
[Symbol]	RW-Kanal vorh.
[Symbol]	RW-Kanal gepl.
[Symbol]	RW-Kanal gepl.(nachr.)
[Symbol]	SW-Kanal vorh.
[Symbol]	SW-Kanal gepl.
[Symbol]	SW-Kanal gepl.(nachr.)
[Symbol]	MW-Kanal vorh.
[Symbol]	MW-Kanal gepl.
[Symbol]	MW-Kanal gepl.(nachr.)
[Symbol]	Wasserlgt. vorh.
[Symbol]	Wasserlgt. gepl.
[Symbol]	Löschradien Hydr. R=50m
[Symbol]	Gasleitung
[Symbol]	E.ON-Kabel
[Symbol]	Telekom-Leitung
[Symbol]	Eitl.-Freileitung
[Symbol]	Steuerkabel
[Symbol]	Tangentialschacht

**Legende:**

[Symbol]	gepl. Fahrbahn (Asphalt)	[Symbol]	gepl. Rinne (Naturstein)	[Symbol]	gepl. SW-Schacht
[Symbol]	gepl. Fahrbahn (Pflaster)	[Symbol]	gepl. Rinne (Betonstein)	[Symbol]	gepl. RW-Schacht
[Symbol]	gepl. Zufahrt (Asphalt)	[Symbol]	gepl. Grünfläche/Bankett	[Symbol]	SE 31
[Symbol]	gepl. Nebenflächen (Natursteinpflaster)	[Symbol]	gepl. Böschung	[Symbol]	SE 36
[Symbol]	gepl. Anpassung (Asphalt)	[Symbol]	gepl. Anpassung (vorh. Material)	[Symbol]	SE 24
[Symbol]	gepl. Anpassung (Pflaster)	[Symbol]	gepl. Anpassung (Schotter)	[Symbol]	vorh. Straßeneinlauf (anpassen)

Sämtliche Maß- und Höhenangaben sind örtlich zu überprüfen!  
Bei Abweichungen ist sofort die Bauleitung zu informieren!

Querende Versorgungsleitungen sind lagemaßig gemäß der Bestandspläne der Leitungsträger dargestellt. Lage und Höhe der Versorgungsleitungen sind örtlich zu überprüfen und ggf. umzuverlegen!

Nr.:	Datum:	Art der Änderung:	Bearbeiter:

Koordinatenbezugssystem:	UTM Zone 32 (ETRS89)
Lagestatus:	489
Höhenstatus:	DHHN92

. AUSFERTIGUNG

Bauherr/Antragsteller:

**GEMEINDE GROßBARTLOFF**

Großbartloff, den \_\_\_\_\_

Verfasser:

Heiligenstadt, den April 2023

Ingenieure  
**RINNE & PARTNER mbB**  
Petersstraße 9 • 37308 Heiligenstadt • Tel (03606) 613020 • Fax (03606) 619988

**R&P**

Projekt: **GRUNDHAFTER AUSBAU DER SCHULSTRASSE IN GROßBARTLOFF - ENTWURFS- UND AUSFÜHRUNGSPLANUNG -**

Planinhalt:	LAGEPLAN	Maßstab: 1:250
		Format: 1135/297
		Anlage: 3
		Blatt:

Bearbeitet/Datum: tet-scho 2023-04-18

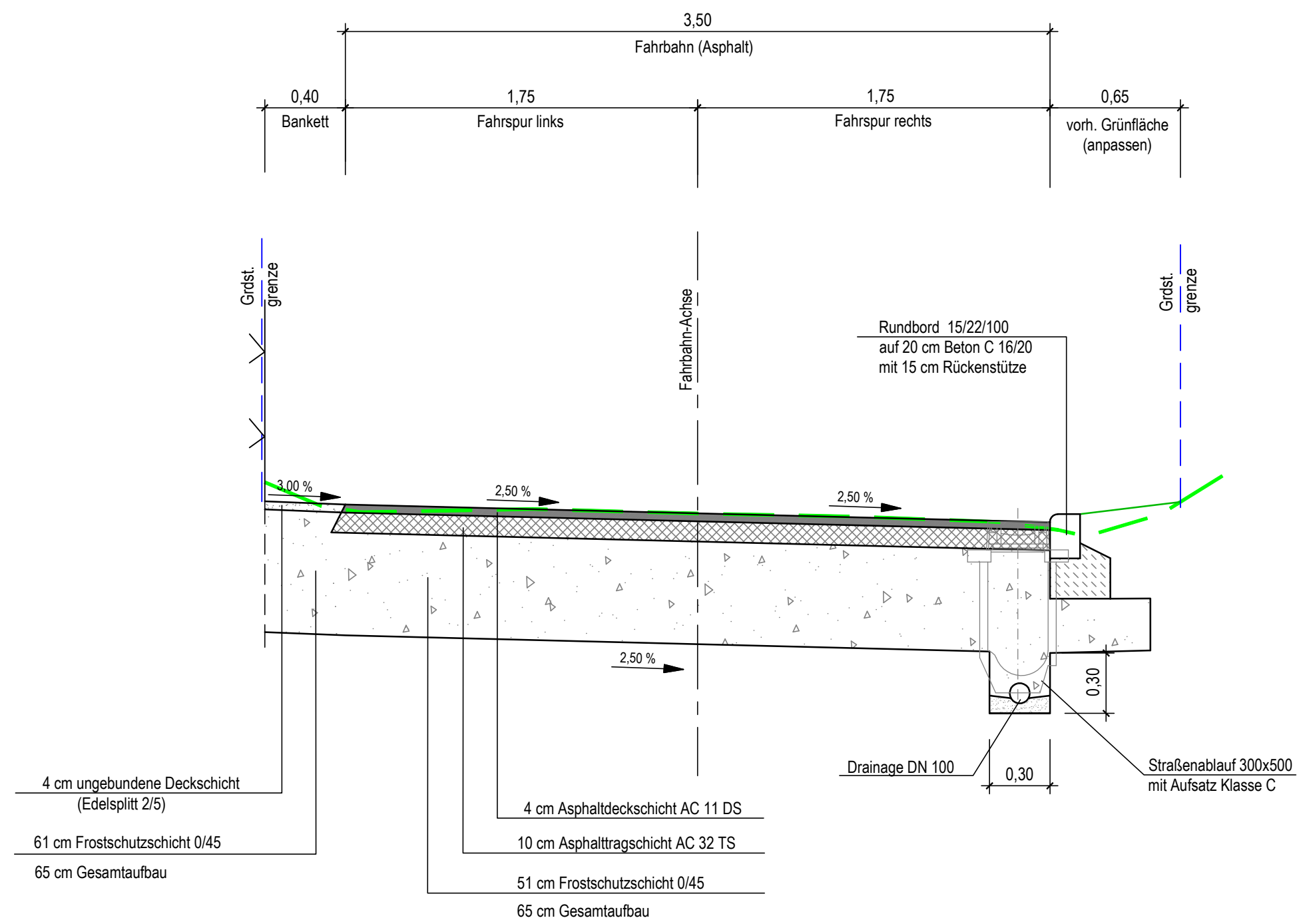
Dokument: 39022el02\_Schulstraße-UTM.dwg

Sonstiges: 34124/Zeichnung/W/.bmp

**PLAN DIENT NUR ZUR KALKULATION!**

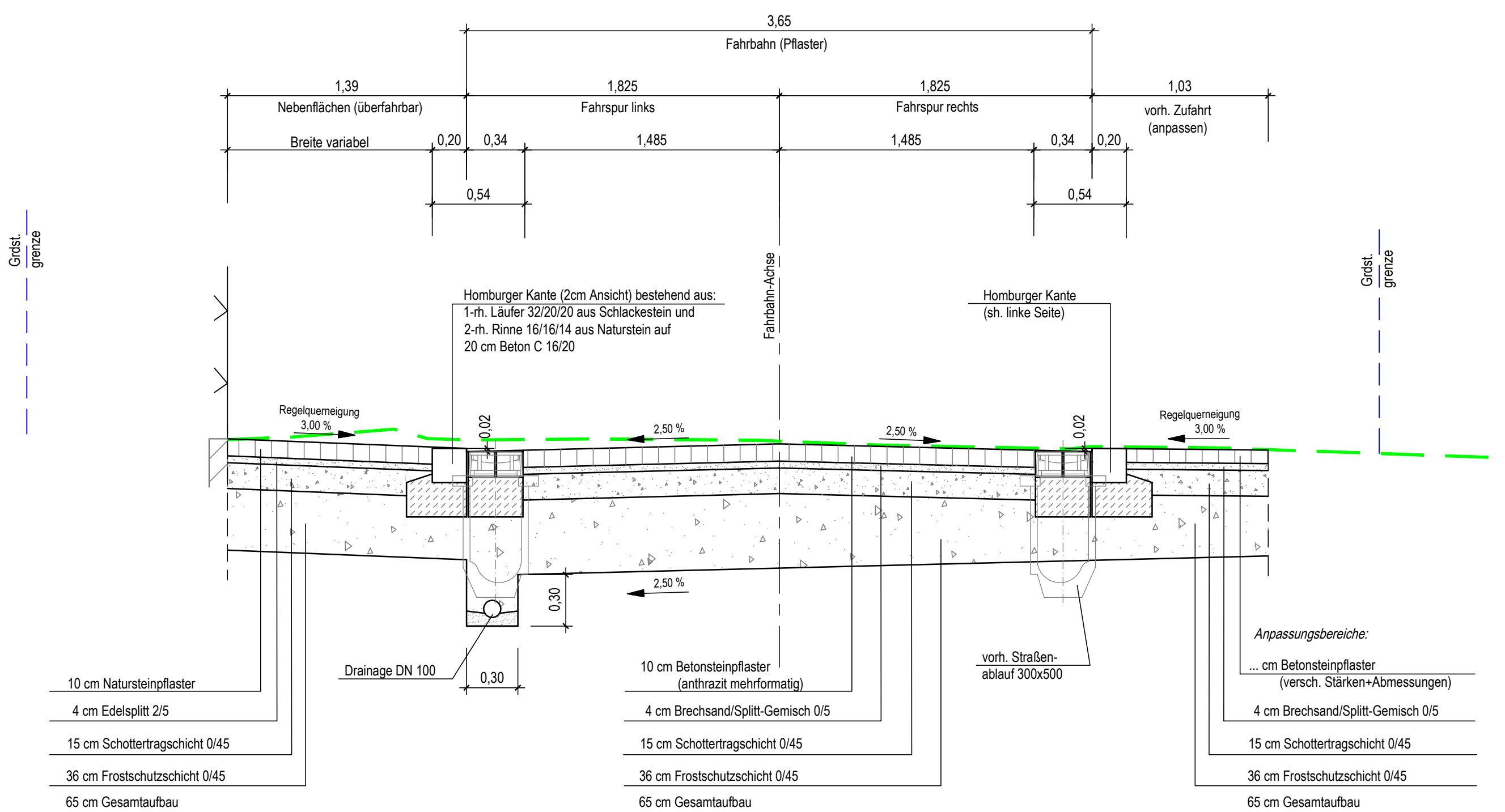


Schnitt B-B  
 Fahrbahn mit Bankett und Grünfläche



Anmerkung:  
 Gesamtfahrbahnaufbau gemessen  
 an der schwächsten Stelle!

Schnitt A-A  
 Fahrbahn mit Nebenflächen und Zufahrt



Anmerkung:  
 Gesamtfahrbahnaufbau gemessen  
 an der schwächsten Stelle!

Nr.:	Datum:	Art der Änderung:	Bearbeiter:

Koordinatenbezugssystem:	UTM Zone 32 (ETRS89)
Lagestatus:	489
Höhenstatus:	DHHN92

AUSFERTIGUNG

Bauherr/Antragsteller:	GEMEINDE GROßBARTLOFF
Großbartloff	den

Verfasser:	Heiligenstadt, den April 2023
------------	-------------------------------

Ingenieure	RINNE & PARTNER mbB
Petrisstraße 9 * 37308 Heiligenstadt * Tel (03606) 613020 * Fax (03606) 619898	

Projekt:	GRUNDHAFTER AUSBAU DER SCHULSTRASSE IN GROSSBARTLOFF - ENTWURFS- UND AUSFÜHRUNGSPLANUNG -
----------	---

Planinhalt:	AUSBAUQUERSCHNITT SCHNITT A-A UND B-B	Maßstab: 1:25
		Format: 580/594
		Anlage: 4
		Blatt:

Bearbeitet/Datum:	tet-scho	2023-04-18
Dokument:	39022aa02.dwg	
Sonstiges:	39022Zeichnung/V1'. bmp	

PLAN DIENST NUR ZUR KALKULATION!