

Baumaßnahme Ausbau und Neugestaltung Straße „In der Biege“, Großbartloff:

Die Gemeinde Großbartloff beabsichtigt die Anliegerstraße „In der Biege“ ab der Einmündung „Hauptstraße“ auf einer Länge von ca. 80 m im öffentlichen Bereich grundhaft auszubauen.

Das Bauvorhaben ist im Zuge einer Gemeinschaftsmaßnahme zusammen mit der Gemeinde Großbartloff, dem Zweckverband Wasserversorgung und Abwasserentsorgung Obereichsfeld (WAZ) und dem Obereichsfeldischen Wasserleitungsverband (OEWLTV) vorgesehen.

Auftraggeber sind:

- Für das Los 1: Zweckverband Wasserversorgung und Abwasserentsorgung Obereichsfeld; Betriebsführung durch EW Wasser GmbH
- Für das Los 2: Obereichsfeldischer Wasserleitungsverband (OEWLTV)
- Für das Los 3: Gemeinde Großbartloff

Durch den WAZ, der u. a. das Kanalnetz in der Ortschaft Großbartloff betreibt, ist der Neubau einer Trennkanalisation (Schmutzwasser_SW / Regenwasser_RW) vorgesehen.

Zusätzlich zur Errichtung der Hauptkanäle werden die Hausanschlussleitungen (SW+RW) bis maximal 1,00 m hinter die Grundstücksgrenzen gebaut.

Zusammen mit dem Kanalbau soll zeitgleich eine Erneuerung der Trinkwasserleitung durch den Obereichsfeldischen Wasserleitungsverband „Spitzmühle“ erfolgen.

Für den grundhaften Ausbau und die Herstellung des Straßenoberbaus wird die Belastungsklasse Bk 0,3 (Anliegerstraße) angegeben. Der Straßenaufbau beträgt 55 cm.

Kurze Vorhabensbeschreibung Straßenbau und Nebenanlagen:

Aufbruch der vorhandenen Straßenoberflächen incl. Nebenanlagen u. Randbereiche / Erneuerung der Straßenentwässerung mit Kanalanschluss / Grünflächengestaltung, Straßenrandbegrünung & Rasenflächen / Anpassungen der Zuwegungen & Einfahrten / Bordanlagen & Einfassungen aus Granit und Beton / Fahrbahn und Wegeanpassung / Gossen und Markierungsstreifen aus Granit / Erneuerung der nördlichen Mauerkappe und des Geländers am Lutterbach

Die Gemeinschaftsmaßnahme soll im Zeitraum (witterungsabhängig) September 2023 bis Dezember 2023 durchgeführt werden.

Die Objektüberwachung und Koordinierung der Abwicklung des Bauvorhabens als „örtliche Bauüberwachung“ werden für die Arbeiten vom WAZ und OEWLTV von den Ingenieuren Rinne & Partner, Petristraße 9, 37308 Heilbad Heiligenstadt, durchgeführt.

Für die „örtliche Bauüberwachung“ für die Arbeiten im Straßenbau ist das Ingenieurbüro für Planung, Projektierung und Bauleitung Otto Herwig, Büngen 8 aus 37318 Kirchgandern, zuständig. Die Ausschreibung wurde vorbereitet und veröffentlicht.

Bauausführende Firma:

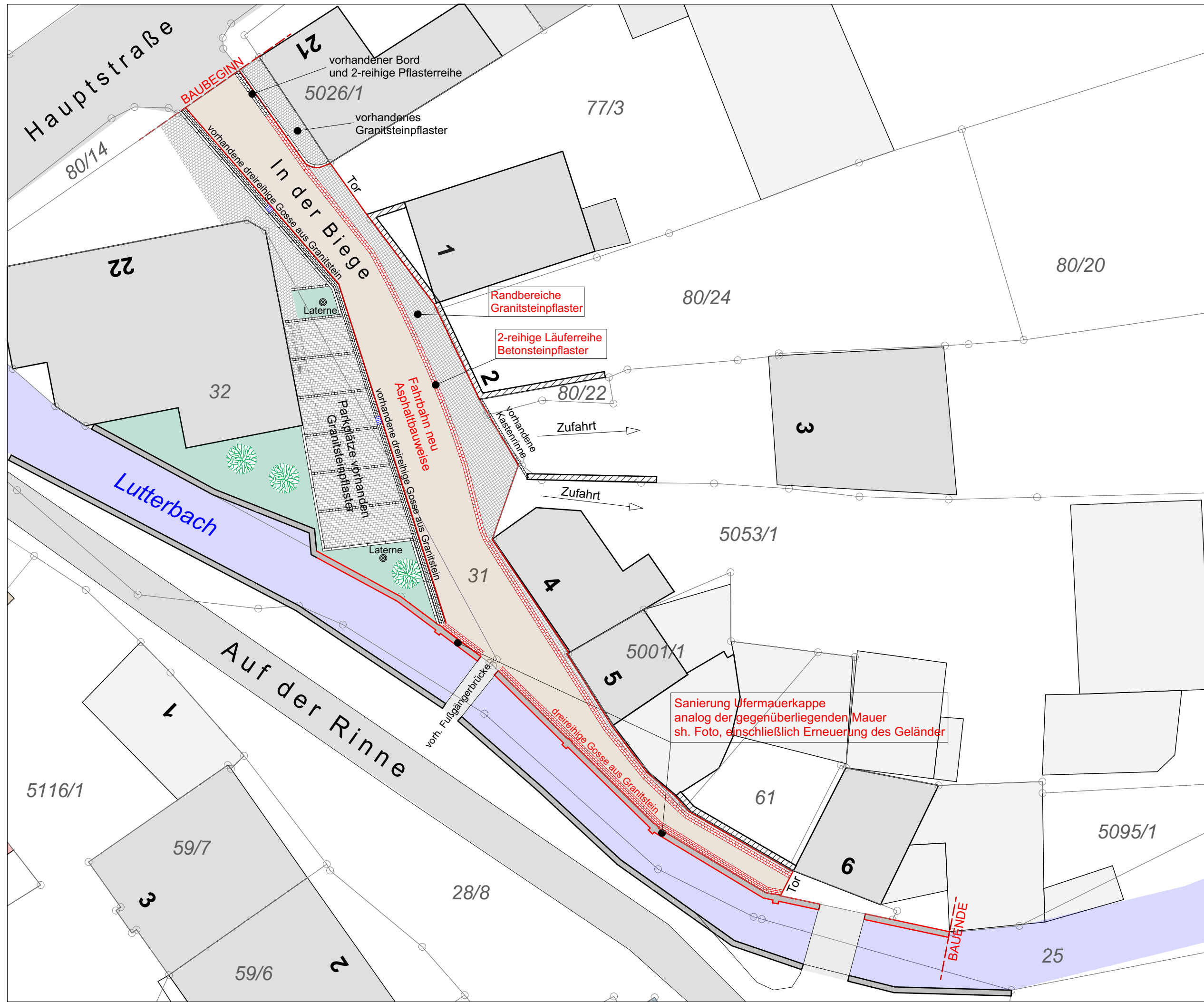
*Spitzenberg Bau
Hoch- und Tiefbau GmbH
Schwobfelder Straße 9
37308 Schimberg / OT Rüstungen*

Zu weiteren Auskünften im Zusammenhang mit der bevorstehenden Straßenausbaumaßnahme stehen wir Ihnen persönlich bzw. telefonisch gern zur Verfügung.

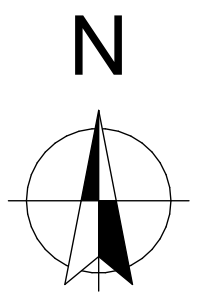
Weitere Unterlagen (Lagepläne, Regelprofil, Längsschnitt) können auf unserer Homepage www.westerwaldbereichsfeld.de eingesehen werden.

Wir bitten, die Anlieger der o. g. Straße um Verständnis, dass während der Bauzeit Probleme und Einschränkungen auftreten können.

**VG „Westerwald-Obereichsfeld“ / Bauamt
Neue Straße 16, 37359 Küllstedt**

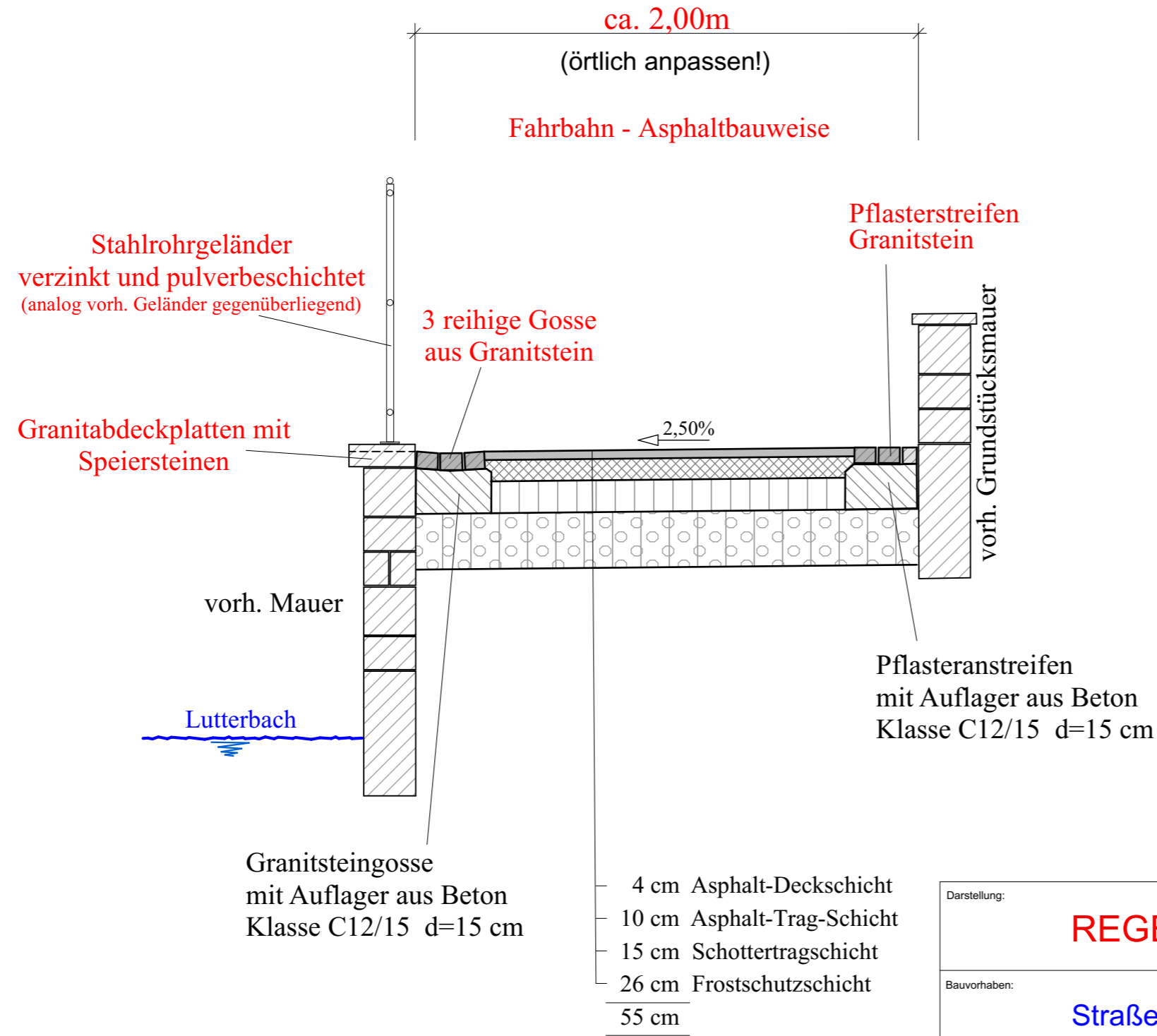


Abdeckung Ufermauer mit Geländer und Wasserspeier




Darstellung:			
LAGEPLAN			
Bauvorhaben:			
Straßenbau "In der Biege" und Sanierung Ufermauer am "Lutterbach"			
Planung:		Auftraggeber:	
 Bünge 8, 37318 Kirchgandern Tel. 036081/158000 info@ib-herwig.de		Gemeinde Großbartloff Kirchgasse 5 37359 Großbartloff	
Gemarkung:	Großbartloff	erstellt:	März 2023
Flur:		geprüft:	
		Maßstab:	Blatt-Nr.
		1 : 250	1

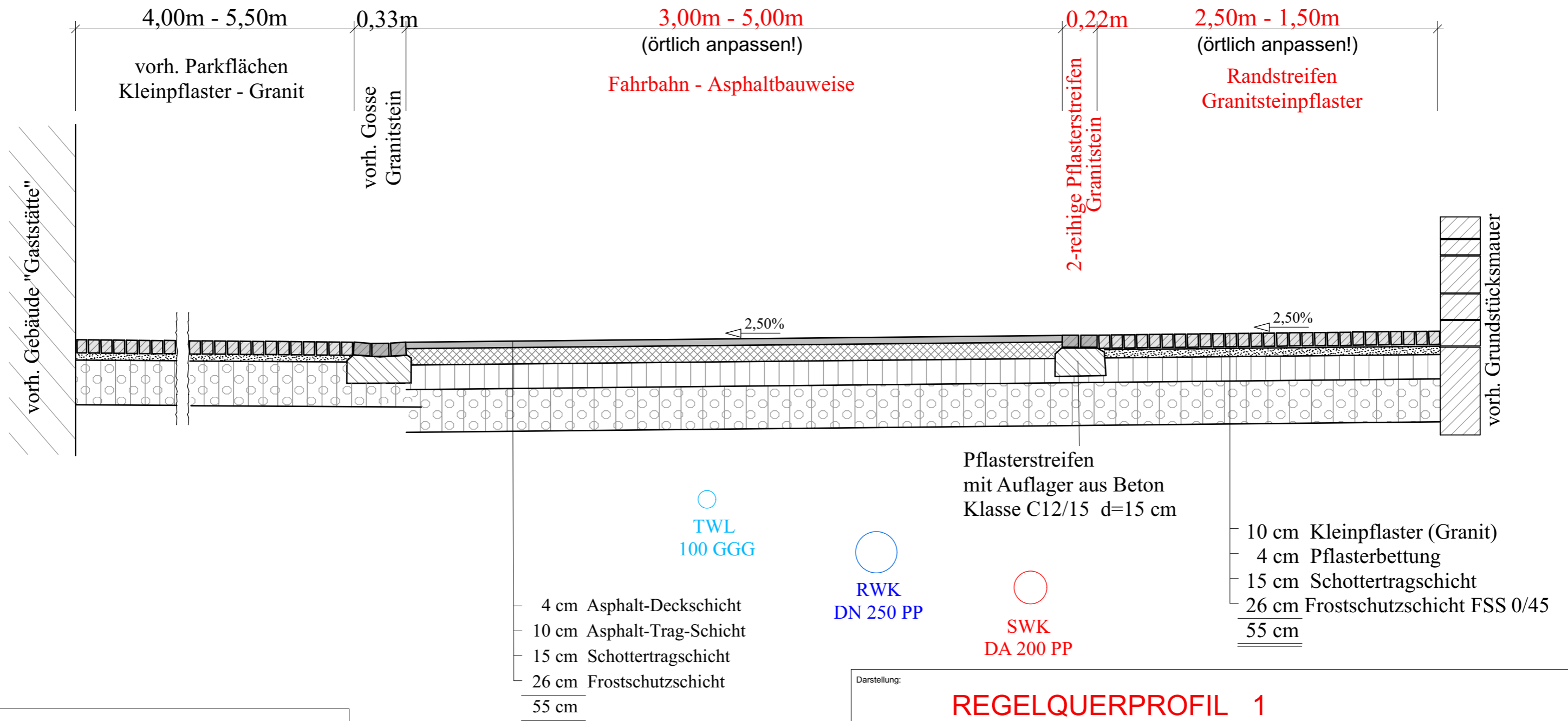
REGELQUERPROFIL 2



Regelaufbau für Asphaltbauweise
nach RSTO - 12 Tafel 1/2.3 Bk 0,3
Frosteinwirkungszone Z₂
Frostempfindlichkeitsklasse F₃


Darstellung: <b style="color: red;">REGELQUERPROFIL 2			
Bauvorhaben: <b style="color: blue;">Straßenbau "In der Biege" und Sanierung Ufermauer am "Lutterbach"			
Planung:	 OTTO HERWIG <small>INGENIEURBÜRO FÜR PLANUNG PROJEKTIERUNG UND BAULEITUNG</small>	Auftraggeber:	
	Büngen 8 , 37318 Kirchgandern Tel.: 036081/158000 mail: info@ib-Herwig.de	Gemeinde Großbartloff Kirchgasse 5 37359 Großbartloff	
Unterschrift:		Unterschrift:	
Gemarkung: Großbartloff	Datum: April 2023	Maßstab: 1 : 25	Blatt-Nr.: 3
Flur:	Unterschrift:		

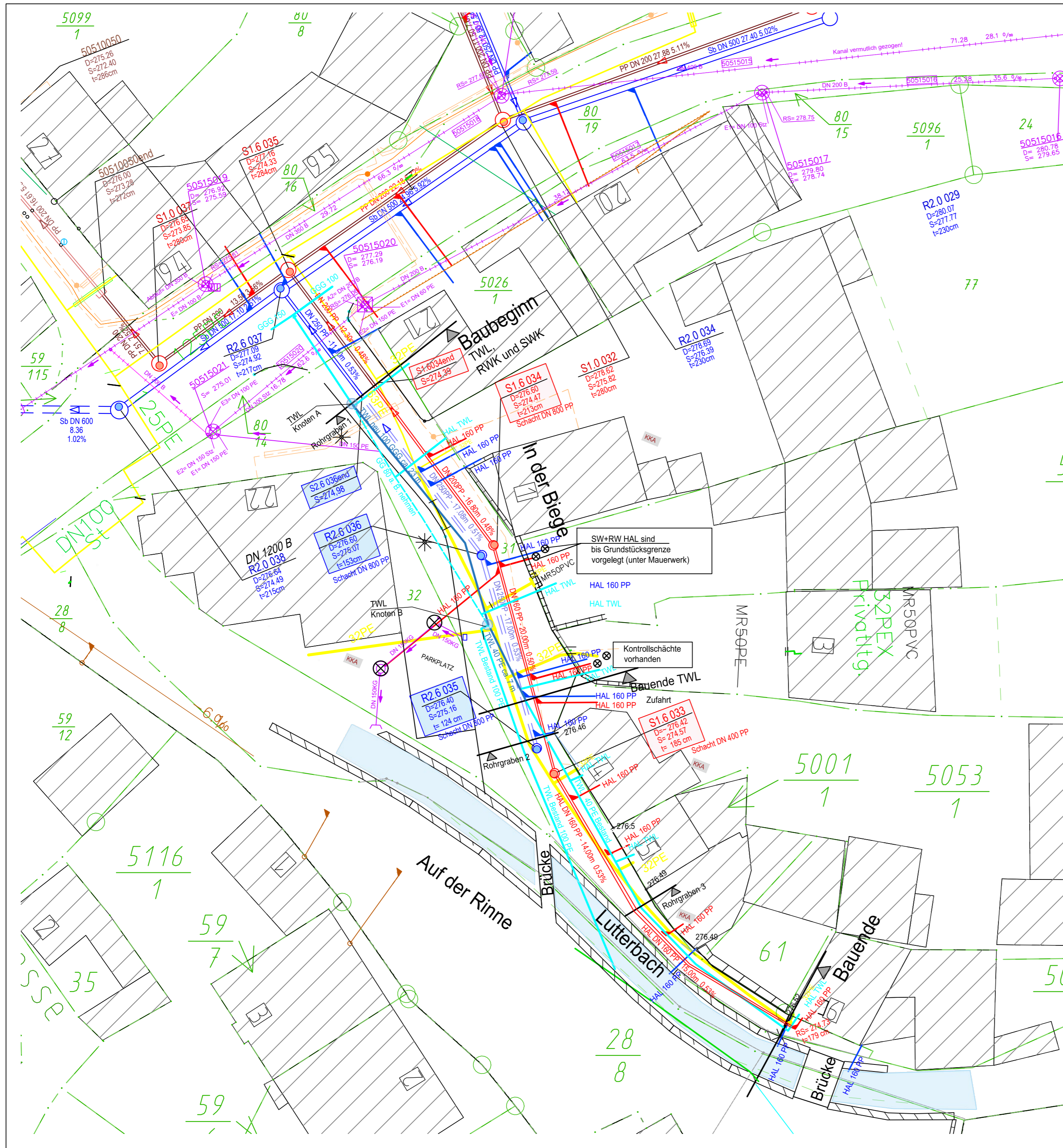
REGELQUERPROFIL 1



Regelaufbau für Asphaltbauweise
 nach RSTO - 12 Tafel 1/2.3 Bk 0,3
 Frosteinwirkungszone Z₂
 Frostempfindlichkeitsklasse F₃

Regelaufbau für Pflasterbauweise
 nach RSTO - 12 Tafel 3, Bk 0,3
 Frosteinwirkungszone Z₂
 Frostempfindlichkeitsklasse F₃

Darstellung: REGELQUERPROFIL 1			
Bauvorhaben: Straßenbau "In der Biege" und Sanierung Ufermauer am "Lutterbach"			
Planung:	 OTTO HERWIG INGENIEURBÜRO FÜR PLANUNG PROJEKTIERUNG UND BAULEITUNG	Auftraggeber:	
	Büngen 8 , 37318 Kirchgandern Tel.: 036081/158000 mail: info@ib-Herwig.de	Gemeinde Großbartloff Kirchgasse 5 37359 Großbartloff	
Unterschrift:		Unterschrift:	
Gemarkung: Großbartloff	Datum: April 2023	Maßstab: 1 : 25	Blatt-Nr.: 2
Flur:	Unterschrift:		



Zeichenerklärung

- Schmutzwasserkanal geplant
aus GEP-Planung Durchmesser und Material, Haltungsverhalten, Gefälle
- Schmutzwasserkanal vorhanden
- Mischwasserkanal vorhanden
Geplante Umwandlung in Regenkanal nach GEP
- Regenkanal vorhanden
- Regenkanal neu
- Gewässer Lutterbach
- Flurstück und Flurstücksgrenzen

Gemarkung Großbartloff, Flur 1
Die digitalisierten Grenzen eignen sich nur zu Übersichtszwecken! Für Vollständigkeit und Aktualität wird keine Haftung übernommen!

1	Von Schacht 34-33 Haltung DN 160 PP und Schacht 33 DN 400 PP	21.04.2023
NR:	ART DER ÄNDERUNG	DATUM Zeichen

Auftraggeber:
Zweckverband Wasserversorgung und Abwasserentsorgung Obereichsfeld
 Betriebsführung:
EW Wasser GmbH
 Philipp-Reis-Straße 2 - 37308 Heilbad Heiligenstadt
 Tel.: 03606-655151

Auftraggeber:
 Obereichsfeldischer Wasserleitungsverband
 TWL
 Spitzmühle 1
 37359 Großbartloff
 Tel: 036027-70450
 e-mail: info@oewlv.de

Planer:

Projekt: Ortsentwässerung Großbartloff
 Ausbau des Ortsnetzes im Bereich "In der Biege"
 als Schmutzwasserseitige Erschließung im Trennsystem und Erneuerung der TWL

Blatt Nr. 1

Bezeichnung: **Lageplan Ausführungsplanung**

<small>bearbeitet:</small>	<small>April 2023</small>	<small>Zeichen</small>	
<small>gezeichnet:</small>	<small>April 2023</small>	<small>Frau Wandt</small>	
<small>geprüft:</small>	<small>April 2023</small>	<small>Herr Herwig</small>	

Maßstab: 1 : 250

<small>aufgestellt:</small> April 2023	<small>geprüft:</small>
<small>Gemarkung:</small> Großbartloff Flur 1	
<small>Höhenbezug:</small> NN	<small>genehmigt:</small>
<small>Lagebezug:</small> ETRS 89/UTM 32	

Diese Zeichnung ist urheberrechtlich geschützt. Die Vervielfältigung, Übertragung oder Weiterleitung ist nur mit Genehmigung des Ing.-Büros Otto Herwig zugelassen. Zuwiderhandlungen verpflichten zu Schadensersatz.